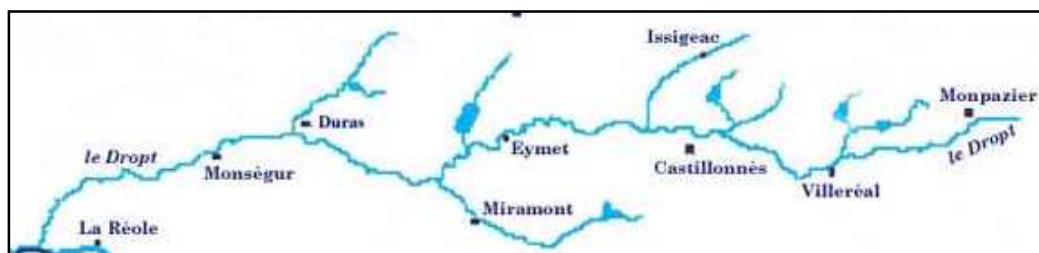


EPIDROPT



RAPPORT D'ACTIVITES 2012

POSTE DE TECHNICIEN DE RIVIERE



Adresse : ZA de la Brisse Bâtiment D 47 800 MIRAMONT DE GUYENNE
Tél. : 05.53.93.66.60 e-mail : epidropt@orange.fr
Technicien de rivière : tech.dropt@orange.fr Tél. : 06.31.73.64.20

SOMMAIRE

I.	Rappel des moyens techniques et humains, contexte d'intervention	4
A.	EPIDROPT	4
B.	Schémas pluri – annuels d'intervention	5
C.	Moyens techniques et humains	5
D.	Travail avec les partenaires	5
II.	Bilan d'exécution des missions	6
A.	Suivi annuel de l'état des cours d'eau.....	6
B.	Démarche pour la mise en place des travaux.....	7
III.	Bilan annuel de la réalisation des chantiers par syndicat	8
A.	Description des chantiers 2012.....	8
1.	Syndicat intercommunal d'aménagement hydraulique du bassin de la Dourdenne	8
2.	Syndicat intercommunal d'aménagement du bassin du Dropt Villeréalais	9
3.	Communauté de communes du canton de Castillonnès.....	10
a)	Programme 2011	10
b)	Programme 2012	11
4.	Syndicat intercommunal d'aménagement du bassin versant du Dropt d'Eymet ...	12
a)	Programme 2010 plantation de la ripisylve Eymet	12
b)	Programme 2011	12
5.	Syndicat intercommunal d'aménagement du Dropt de Monségur	13
a)	Programme 2010 : Restauration de la ripisylve	13
b)	Programme 2011 : Restauration de la ripisylve Pont d'Eymet jusqu'en aval du moulin d'Agnac	13
c)	Programme 2011 : Restauration de la ripisylve Aval 3 ponts jusqu'au moulin de Cocussaute.....	14
d)	Programme 2011 : Plantation de la ripisylve (boutures).....	14
e)	Programme 2012 : Restauration de la ripisylve Aval moulin d'Agnac_confluence Dropt-Dourdenne	14
f)	Programme 2012 : Restauration de la ripisylve confluence Dropt-Vignague jusqu'à la Garonne	14
g)	Plans de financement.....	15
h)	Etude de la continuité écologique	16
IV.	Renouvellement de la DIG	18
V.	Orientations pour l'année 2013	19
VI.	Bilan financier poste technicien de rivières	20

Liste des Tableaux

Tableau 1 : Répartition du nombre de communes par structure	4
Tableau 2 : Récapitulatif du programme 2011	8
Tableau 3: Récapitulatif des travaux de la Communauté de Communes du canton de Castillonnès 2011	10
Tableau 4: Récapitulatif des travaux de la Communauté de Communes du canton de Castillonnès 2012	11
Tableau 5 : programme 2011 du syndicat d'Eymet	12
Tableau 6: Récapitulatif des travaux du syndicat de Monségur 2010.....	13
Tableau 7 : Récapitulatif des travaux du syndicat intercommunal d'aménagement du dropt de Monségur (programme 2010, 2011 et 2012).....	15

I. Rappel des moyens techniques et humains, contexte d'intervention

A. EPIDROPT

EPIDROPT est un syndicat mixte ouvert regroupant 5 structures :le Syndicat intercommunal d'aménagement du bassin du Dropt Villeréalais, la Communauté de Communes du Canton de Castillonnès, le Syndicat intercommunal d'aménagement du bassin du Dropt d'Eymet, le Syndicat intercommunal d'aménagement hydraulique du bassin de la Dourdenne, Syndicat intercommunal d'aménagement du Dropt de Monségur et les 3 départements. (cf. tableau ci-dessous)

Structure	Nombre de communes adhérentes
Syndicat intercommunal d'aménagement du bassin du Dropt Villeréalais	25
Communauté de Communes du Canton de Castillonnès(dissoute au 1^{er} janvier 2013)	10
Syndicat intercommunal d'aménagement du bassin du Dropt d'Eymet	15
Syndicat intercommunal d'aménagement hydraulique du bassin de la Dourdenne	6
Syndicat intercommunal d'aménagement du Dropt de Monségur	42

Tableau 1 : Répartition du nombre de communes par structure

Son bassin versant, d'environ 1350km² s'étend sur trois départements : le Lot et Garonne, la Dordogne et la Gironde. Le Dropt est un affluent rive droite de la Garonne d'une longueur d'environ 130km.

Le Syndicat mixte propose à ses adhérents plusieurs services, dont **l'assistance technique à l'entretien des rivières et le portage du SAGE.**

EPIDROPT met à disposition de ses adhérents un technicien de rivière qui les assiste dans la mise en place de programmes de travaux, le montage des dossiers administratifs et financiers et dans le suivi des chantiers.

D'autre part, chaque structure faisant parti du syndicat mixte est maître d'ouvrage.
A ce jour, le technicien assiste **4 syndicats de rivières et une communauté de communes.**

B. Schémas pluri – annuels d'intervention

Un programme annuel d'intervention a été présenté pour chaque structure de rivière. Ces syndicats bénéficient d'une Déclaration d'Intérêt Général qui a été soumise à enquête publique du 11 juin au 22 juin 2007. Une demande de renouvellement pour cinq ans a été effectuée en 2012.

A l'heure actuelle, chaque syndicat s'est engagé dans un programme pluriannuel de travaux.

C. Moyens techniques et humains

Du 01/01/2012 au 31/10/2012, **Stéphane JARLETON occupait le poste de technicien rivière.**

A partir **du 2 novembre 2012**, un nouveau technicien rivière **Alexandre BOUSQUET** a été embauché pour occuper ce poste. Stéphane JARLETON devenu animateur SAGE, a tout de même accompagné le technicien au cours de ces 2 mois.

Le technicien dispose d'un véhicule de terrain, d'un ordinateur fixe et portable.

D. Travail avec les partenaires

Les études de terrain et la réflexion globale sur les documents utilisés lors des diagnostics ou de la passation des marchés en rivière se font en collaboration avec les services du conseil général (CATER 47 et 33, cellule rivière 24), les autres techniciens de rivière du (des) département(s) et avec les Directions Départementales Territoriales (Service de Police de l'Eau et des Milieux Aquatiques, Mission InterServices de l'Eau)

II. Bilan d'exécution des missions

Le travail du technicien est réparti entre les 5 structures de rivière qui sont tous adhérents à EPIDROPT.

Durant la période civile 2012, le technicien n'a pas eu d'arrêt de travail.

A. Suivi annuel de l'état des cours d'eau

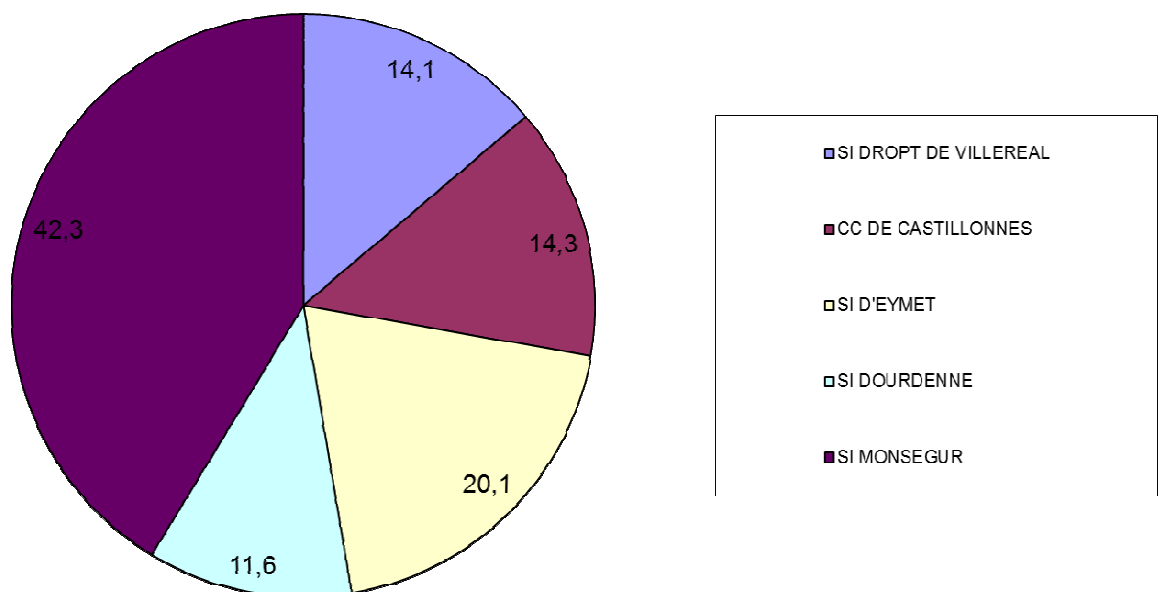
Depuis octobre 2006, un suivi des cours d'eau est en cours par le technicien de rivière. Ce suivi est appuyé par une étude préalable au schéma d'aménagement et de gestion des cours d'eau du bassin versant du Dropt réalisé par le bureau d'étude GEODIAG.

Le technicien a tenu informé les riverains de la mise en place d'un programme de travaux sur le Dropt et ses affluents.

Le technicien a participé à des nombreuses réunions : réunions CATER 47, réunions de comités syndicaux, réunion PGE, réunion COPIL Continuité écologique, réunion projet augmentation de la ressource en eau.

La figure suivante récapitule le temps passé pour chaque syndicat de rivière jusqu'au 31/10/2012.

Répartition des heures du technicien rivière entre les différentes structures du bassin versant du Dropt ANNEE 2012



B. Démarche pour la mise en place des travaux

Phase 1 : programmation de travaux

Relevé de terrain (entre 5 et 10 jours)

Elaboration d'un programme (rédaction, chiffrage, cartographie, entre 3 et 5 jours)

Phase 2 : présentation aux élus et validation

Phase 3 : rédaction des dossiers de demande de subventions

Montage de 3 à 4 dossiers selon les travaux programmés (5 à 7 jours)

Phase 4 : rédaction des dossiers de consultation des entreprises

Rédaction des CCAP, CCTP, AE, BP, RC
(5 à 7 jours selon la nature des travaux)

Phase 5 : réunion publique avec les riverains

Phase 6 : suivi de chantier et maîtrise d'oeuvre

Suivi technique des travaux en rivière
(visite hebdomadaire ou bi – hebdomadaire, environ 7 demi – journées par mois de travaux)

Ce plan de travail est appliqué pour chaque structure du Dropt, sauf pour la partie domaniale, où seule une information est passée par courrier aux riverains concernés.

III. Bilan annuel de la réalisation des chantiers par syndicat

A. Description des chantiers 2012

Un récapitulatif des travaux va être effectué pour chaque structure

1. Syndicat intercommunal d'aménagement hydraulique du bassin de la Dourdenne

Le programme 2011 validé par le comité syndical comprend la restauration de la ripisylve sur 8500 ml de berge délimité par l'aval du pont de la D933 (Miramont_Eymet) jusqu'à la confluence avec le Dropt.

Cette restauration s'est déroulée au cours du printemps 2012 sur les communes de St Pardoux Isaac, Miramont de Guyenne, Roumagne et La Sauvetat du Dropt.

Les travaux sont terminés et réceptionnés.

Travaux	Coût réel € HT	Agence de l'eau	Région	Conseil général 47	Autofinancement
Restauration de la ripisylve	26601	8512.32 (35%)	5320.2 (20%)	6650.25 (25%)	5320.2 (20%)

Tableau 2 : Récapitulatif du programme 2011

Une ouverture coordonnée des 8 ouvrages automatiques et des 2 barrages à crémaillère a été renouvelée sur la Dourdenne durant l'hiver 2012-2013.

Déclaration d'Intérêt Général

Le Syndicat intercommunal d'aménagement hydraulique du bassin de la Dourdenne créé suite aux inondations de 1971 a délibéré favorablement afin de renouveler sa Déclaration d'Intérêt Général arrivée à expiration le 11 octobre 2011.

Une réunion, avec les services de l'Etat, le Conseil Général 47 et les communes du Bassin Versant, adhérentes et non adhérentes, a été effectuée le 16 février 2012 afin de leur présenter la démarche et de les inciter à adhérer au syndicat.

La consultation pour l'étude du Plan Pluriannuel de Gestion et la DIG a été lancée. Le bureau d'étude retenue est SOCAMA Ingénierie associée à Monique AUBERT.

La réunion de lancement de l'étude s'est déroulée le lundi 3 septembre 2012. Le terrain est en cours de réalisation.

DIG	Coût réel € HT	Agence de l'eau	Région	Conseil général 47	Autofinancement
Etude PPG et DIG	35500	12425 (40%)	7100 (20%)	7100 (20%)	7100 (20%)

2. Syndicat intercommunal d'aménagement du bassin du Dropt Villeréalais

La restauration de la ripisylve est programmée sur deux cours d'eau :

- le Courberieu et le Dropt soit un linéaire total de 4400 ml de cours d'eau

Le programme 2012 de restauration de la ripisylve (Courberieu) n'a pas été effectué au cours de l'année 2012.

Cours d'eau Courberieu	Coût estimé € HT	Agence de l'eau 35%	Région 20%	Conseil général 47 25%	Autofinancement 20%	Effectué (E) ou A Effectuer (AE)
Restauration de la ripisylve (courberieu)	30000	10500 (35%)	6000 (20%)	7500 (25%)	6000 (20%)	AE
Plantation de la ripisylve (Martinet)	2200	770 (35%)	440 (20%)	550 (25%)	440 (20%)	AE

Ce programme a été laissé au nouveau technicien rivière Alexandre BOUSQUET. La consultation des entreprises a été lancée en fin d'année 2012.

3. Communauté de communes du canton de Castillonnès

a) Programme 2011

Le programme 2011 de restauration de la ripisylve de la Bournègue, allant de la confluence du ru le Roumanou jusqu'à la confluence avec le Dropt a été effectué au cours de l'hiver 2011-2012 par l'entreprise AUDEBERT. **Les travaux ont été réceptionnés sans réserve.**

Le programme 2011 de plantation de la ripisylve a été effectué par la Régie de la Vallée du Lot.

Il a été planté au cours de l'hiver 2011-2012 728 plants sur 4000 ml de berge (communes de Ferrensac et Cavarac) afin de reconstituer une zone tampon plus fonctionnelle à l'autoépuration des eaux.

Les travaux ont été réceptionnés sans réserve.

Une lutte coordonnée de piégeage des ragondins (en partenariat avec la FDGDON 47) a été renouvelée en 2012 sur tout le territoire de la Communauté de Communes du canton de Castillonnès.

Au cours de cette lutte, 458 ragondins ont été capturés, puis tués et stockés dans un congélateur situé à l'ancienne gare. Les piègeurs ont été défrayés 60euros du kilomètre de cours d'eau par les communes.

Cours d'eau	CC Castillonnès	Coût réel € HT	Agence de l'eau 35%	Région 20%	Conseil général 47 25%	Autofinancement	Effectué (E) ou A Effectuer (AE)
Bournègue	Restauration de la ripisylve	23114.5	8090.1	4622.9	5778.6	4622.9	E
Dropt	Plantation de la ripisylve	5905.53	2066.94	1181.10	1476.39	1181.10	E
	TOTAL	29020.03	10157.04	5804	7254.98	5804.01	

Tableau 3: Récapitulatif des travaux de la Communauté de Communes du canton de Castillonnès 2011

b) Programme 2012

Le programme 2012 de restauration de la ripisylve prévoit de 12300 ml de Douyne de Montauriol, du lieu-dit Lescousset à la confluence avec le Dropt (cf. cartes pages suivantes).

Les communes concernées sont : Lougratte, Montauriol, Douzains, Castillonnes, Cahuzac.

Les travaux seront découpés en deux lots dénommés comme suit :

Lot 1 : Restauration de la ripisylve de la Douyne programmation 2012 : Lieu-dit Lescousset jusqu'au pont de la D 416 Moulin de Marrot soit 6.2km de cours d'eau. **(Entreprise ATA retenue)**

Lot 2 : Restauration de la ripisylve de la Douyne programmation 2012 : Pont de la D 416 jusqu'à la confluence avec le Dropt soit 6.1km de cours d'eau. **(Entreprise AUDEBERT retenue)**

Les travaux s'étaleront sur l'hiver 2012-2013 et le printemps 2013.

Cours d'eau Douyne	CC Castillonnes	Coût prévisionnel marché € HT	Agence de l'eau 35%	Région 20%	Conseil général 47 (25%)	Autofinancement	Effectué (E) ou Affectuer (AE)
	Restauration de la ripisylve Douyne lot1	36500	12775	7300	9125	7300	AE
	Restauration de la ripisylve Douyne lot 2	47278	16547.3	9455.6	11819.5	9455.6	AE

Tableau 4: Récapitulatif des travaux de la Communauté de Communes du canton de Castillonnes 2012

Au 1^{er} janvier 2013, **la Communauté de Communes du canton de Castillonnes a été dissoute**, ces communes devraient se rattacher au syndicat intercommunal du Dropt amont (ex Syndicat intercommunal d'aménagement du bassin du Dropt Villeréalais).

4. Syndicat intercommunal d'aménagement du bassin versant du Dropt d'Eymet

a) Programme 2010 plantation de la ripisylve Eymet

Un marché d'insertion a été lancé pour la plantation de la ripisylve d'Eymet. La Régie de la Vallée du Lot (en association avec l'ASPAT et BASE en Dordogne) a été retenue. Cette prestation est en cours d'élaboration.

Ces plantations s'étaleront sur décembre 2012 et janvier 2013.

Il est prévu de végétaliser 7100 ml de berge sur la commune d'Eymet.

b) Programme 2011

La restauration de la ripisylve a commencé sur un secteur de 1100 ml de berge droite du dropt sur la commune de **Plaisance** allant de la **confluence du Mauroux aux trois ponts**.

La restauration de la ripisylve s'est poursuivie sur le dropt de la **confluence du ru de Lacalège au confluent le Réveillou** sur un linéaire de **18000 ml de berge**.

Les communes concernées sont : **Serres et Montguyard, St Aubin de Cadelech, Razac d'Eymet, Lauzun**.

Les travaux ont débuté en septembre 2012 et devraient se terminer en début d'année 2013.

Cours d'eau	Coût estimé € HT	Agence de l'eau	Région	Conseil général 24	Conseil général 47	Autofinancement
Restauration de la ripisylve	82000	28700 (35%)	16400 (20%)	16810 (20.5%)	3690 (4.5%)	16400 (20%)

Tableau 5: programme 2011 du syndicat d'Eymet

Le programme 2013 sera réalisé par le nouveau technicien rivière Alexandre BOUSQUET.

Le syndicat intercommunal d'aménagement du bassin versant du dropt d'Eymet réfléchit avec le Syndicat intercommunal d'aménagement du Dropt de Monséjour et le syndicat de la Dourdèze à un projet de fusion. **Une clé de répartition du futur syndicat est en cours d'élaboration.**

5. Syndicat intercommunal d'aménagement du Dropt de Monséjour

a) Programme 2010 : Restauration de la ripisylve

La restauration de la ripisylve a été effectuée sur **6.3 kilomètres de rivière allant du Pont RD21/RD126 jusqu' à la confluence avec la Vignague.**

6 communes étaient concernées par le programme de restauration de la ripisylve: **Bagas, Loubens, St Martin de Lerm, Camiran, Morizes, Les Esseintes.**

Les travaux effectués par l'entreprise Aquitaine Travaux Aquatiques ont commencé le 30/01/2012 et se sont terminés fin juillet 2012.

Cours d'eau	Coût réel € HT	Agence de l'eau	Région	Conseil général 33	Conseil général 47	Autofinancement
Restauration de la ripisylve (Dropt Loubens)	52800 (estimé 51000)	17850 (35%)	10200 (20%)	12750 (25%)	0	12000 (20%)

Tableau 6: Récapitulatif des travaux du syndicat de Monséjour 2010

b) Programme 2011 : Restauration de la ripisylve Pont d'Eymet jusqu'en aval du moulin d'Agnac

La restauration de la ripisylve a été effectuée sur 3700 ml de cours d'eau du Dropt (allant du pont d'Eymet RD25 jusqu'en aval du moulin d'Agnac) au printemps 2012. **Les travaux sont terminés et réceptionnés.**

c) Programme 2011 : Restauration de la ripisylve Aval 3 ponts jusqu'au moulin de Cocussaute

La restauration de la ripisylve est programmée sur 6.7 kilomètres de cours d'eau allant de la confluence des deux bras (aval 3 ponts) jusqu'au moulin de Cocussaute. **Les travaux doivent débuter fin janvier 2013.**

d) Programme 2011 : Plantation de la ripisylve (boutures)

Les plantations prévues en boutures ne pourront être effectuées en raison de l'absence de fournisseurs locaux. Les boutures seront donc remplacées par des plants. **Ces plantations sont prévues courant janvier 2013.**

e) Programme 2012 : Restauration de la ripisylve Aval moulin d'Agnac_confluence Dropt-Dourdenne

La restauration de la ripisylve est programmée sur 9300ml de cours d'eau du Dropt en aval du moulin d'Agnac jusqu'à la confluence Dropt-Dourdenne. **Les travaux sont prévus en septembre 2013.**

f) Programme 2012 : Restauration de la ripisylve confluence Dropt-Vignague jusqu'à la Garonne

La restauration de la ripisylve est programmée sur 7300 ml de cours d'eau du Dropt allant de la confluence Dropt-Vignague jusqu'à la Garonne. **Les travaux sont prévus à partir de mars 2013.**

g) Plans de financement

Le tableau ci-dessous illustre l'avancement des programmes 2010, 2011 et 2012 du Syndicat intercommunal d'aménagement du Dropt de Monségur.

Cours d'eau	Coût réel € HT	Agence de l'eau	Région	Conseil général 24	Conseil général 33	Conseil général 47	Autofinancement	Effectué (E) ou A Effectuer (AE)
Programme 2010								
Restauration de la ripisylve (Loubens-confluence Vignague)	52800	17850 (35%)	10200 (20%)	12750 (25%)	0		12000 (20%)	E (prog 2010)
Programme 2011								
Restauration de la ripisylve (aval 3 ponts_ Moulin de Coccussaute)	53000 (estimé)	18550 (35%)	10600 (20%)			13250 (25%)	10600 (20%)	AE (début01/2013)
Restauration de la ripisylve (Pont_Eymet_moulinAgnac)	20740	7259 (35%)	4148 (20%)	3816.16 (18.4%)		1368.84 (6.6%)	4148 (20%)	E
Entretien de la ripisylve (plantation)	20332 (TTC)	7116.2 (35%)	4066.4 (20%)		1972.2 (9.7%)	3110.8 (15.3%)	4066.4 (20%)	ANNULE
Plantation de la ripisylve (boutures)	2000 (estimé)	700 (35%)	400 (20%)		500 (25%)		400 (20%)	AE (hiver 2012-2013)
Programme 2012								
Restauration de la ripisylve (aval moulin d'Agnac_ Confluence Dropt-Dourdenne)	82000 (estimé)	28700 (35%)	16400 (20%)	2788 (3.4%)		17712 (21.6%)	16400 (20%)	AE (automne 2013)
Restauration de la ripisylve (Confluence Dropt-Vignague jusqu'à la Garonne)	75000 (estimé)	26250 (35%)	15000 (20%)		18750 (25%)		15000 (20%)	AE (hiver /printemps 2013)

Tableau 7 : Récapitulatif des travaux du syndicat intercommunal d'aménagement du dropt de Monségur (programme 2010,2011 et 2012)

Un programme 2013 est en cours d'élaboration par le nouveau technicien rivière et prévoit de restaurer les affluents suivants le Lane et le Malromé.

h) Etude de la continuité écologique

Le Dropt domanial est situé entre le moulin d'Eymet et le confluent avec la Garonne à Caudrot en Gironde soit une longueur de 67.1km. Le Drot traverse 32 communes regroupées dans le Syndicat intercommunal d'aménagement du Dropt de Monségur. Le décret du 24 janvier 1978 a concédé à ce syndicat l'exploitation et l'entretien du drot domanial du port d'Eymet au confluent.

Cette rivière est parcourue par 23 ouvrages qui se répartissent de la manière suivante : 12 en Gironde, 7 en Lot et Garonne, 2 jouxtant les Départements 33 et 47, 1 en Dordogne et 1 jouxtant les départements 24 et 47.

Le Syndicat intercommunal d'aménagement du Dropt de Monségur a décidé :

- de définir, **pour chaque ouvrage, des préconisations d'aménagement pour améliorer la continuité écologique.**
- **d'établir plusieurs scenarii susceptibles de restaurer la continuité écologique** (piscicole et sédimentaire) et le passage des canoës
- de **choisir un scénario (en concertation avec le comité de pilotage et les propriétaires concernés)**
- d'établir un projet détaillé** à partir de ce scénario, pour chacun des 23 ouvrages

Cette étude dont le **Cahier des Charges Techniques (CCTP)** a été élaboré avec les divers partenaires (ONEMA, FEDERATIONS DE PECHE, CG, AGENCE DE L'EAU, REGION...) se déroulera en **2 tranches** :

TRANCHE FERME

- **PHASE 1 : Etat des lieux et diagnostic (AVP)**
- **PHASE 2 : Scenarii d'aménagement (AVP)**

TRANCHE CONDITIONNELLE

- PHASE 3 : Projet détaillé des aménagements retenus (PD)
- PHASE 4 : Elaboration des dossiers réglementaires

Le bureau d'étude retenue pour cette étude est **ISL Ingénierie (sous-traitance ASCONIT et GEOSAT)**.

Le montant de l'étude est de **101801.13 E TTC pour la tranche FERME** (Phases 1 et 2) et de **88659.48 E TTC pour la tranche CONDITIONNELLE** (Phases 3 et 4)

Lors de la réunion du comité de pilotage (14/06/2012), l'ensemble des offres ont été présentées.

Le syndicat bénéficie actuellement des subventions de l'Agence de l'eau Adour Garonne et du Conseil Général 33 pour la tranche FERME. Les Conseils Généraux du Lot et Garonne et de la Dordogne ont instruit le dossier dans sa totalité (tranches FERME et CONDITIONNELLE).

La Région prévoit de présenter le dossier courant février-mars 2013.

Etude de la continuité écologique du Dropt domanial	Coût réel € TTC	Agence de l'eau	Région	Conseil général 33	Conseil général 24	Conseil général 47	Autofinancement
Tranche ferme	101.801.13	50900.56 (50%)	20360.23 (20%)	5599.06 (5.5%)	712.61 (0.7%)	3868.44 (3.8%)	20360.23 (20%)
Tranche conditionnelle	88659.48	44329.73 (50%)	17731.90 (20%)	4876.27 (5.5%)	620.62 (0.7%)	3369.06 (3.8%)	17731.90 (20%)
TOTAL	190460.61	95230.29	38092.13	10475.33	1333.23	7237.5	38092.13

Le lancement de la tranche FERME de l'étude est prévue le 15/01/2013 lors du COPIL à Monséгур.

IV. Renouveaulement de la DIG

Le syndicat mixte EPIDROPT avait initié à partir de 2005 les études nécessaires pour l'obtention de la Déclaration D'intérêt Général pour 4 des 5 structures constituant ce syndicat.

La DIG est arrivée à échéance le 28 septembre 2012 pour le département 47, le 18 octobre 2012 pour le département 24 et le 29 octobre 2012 pour le département 33. Les représentants des diverses structures ont décidé lors de la réunion d'EPIDROPT du 26/07/2012 de renouveler cette DIG sur la période 2012-2017.

Les structures concernées par le renouvellement de la DIG sont : **le Syndicat intercommunal d'aménagement du bassin du Dropt Villeréalais, la Communauté de Communes du canton de Castillonnès, le Syndicat intercommunal d'aménagement du bassin du Dropt d'Eymet, le Syndicat intercommunal d'aménagement du Dropt de Monségur. Le syndicat de la Dourdèze** avait conventionné avec EPIDROPT pour l'obtention de cette DIG mais ne bénéficie pas des services du technicien.

Ces dossiers ont été effectués en régie pour renouveler 5 ans de plus cette Déclaration d'Intérêt Général.

A ce jour, nous bénéficions du nouvel arrêté DIG pour le **syndicat Villeréalais, le syndicat d'Eymet, le syndicat de la Dourdèze et les communes du Canton de Castillonnès.** Le **syndicat de Monségur** ne bénéficie pas à ce jour du nouvel arrêté DIG.

V. Orientations pour l'année 2013

Bassin ou structure	Travaux (nature)	Actions de sensibilisation
Syndicat intercommunal du Dropt Amont	Présentation et validation d'un programme de restauration de la ripisylve et de plantation	Sensibilisation des acteurs de l'eau : riverains (notamment les propriétaires de moulins), élus (réunions publiques), pêcheurs
Syndicat intercommunal d'aménagement du bassin versant du Dropt d'Eymet	Présentation et validation d'un programme de restauration de la ripisylve sur un affluent : La Banège	Sensibilisation des acteurs de l'eau : riverains (notamment les propriétaires de moulins), élus (réunions publiques), pêcheurs
Syndicat intercommunal d'aménagement hydraulique du bassin de la Dourdenne	Présentation et validation d'un programme de restauration de la ripisylve Renouvellement de la DIG, Réouverture des ouvrages en période hivernale	Sensibilisation des acteurs de l'eau : riverains, élus pêcheurs
Syndicat intercommunal d'aménagement du Dropt de Monségur	Terminer le Programme 2012, Présentation et validation d'un programme 2013 de restauration de la ripisylve. Lancement de l'étude de la Continuité écologique (phases 1 et 2)	Sensibilisation des acteurs de l'eau : riverains au problème des peupliers à proximité du Dropt domanial, élus (réunions publiques), pêcheurs, Sensibilisation des propriétaires de moulins

VI. Bilan financier poste technicien de rivières

Budget réalisé 2012 technicien de rivière

Matériel

véhicule	-
équipement léger	-
embarcation	-
matériel de bureau	-
SOUS TOTAL	- €

Personnel

Salaire+charges	41 158,13
Frais de déplacement	1 488,65
Frais de véhicule	
Assurance	543,40
Carburant	1 942,13
Frais divers	
Fourniture	644,70
Communications	1 014,64
Reprographie	-
Entretien	1 668,57
SOUS TOTAL	48 460,22 €
<u>TOTAL</u>	<u>48 460,22 €</u>

Nombre de jours d'activité	220
Coût de la journée	220,27 €


Fait à Villeréal, le 17 JAN. 2013
Le Président,


Stéphane FARESIN.

Vu le 21 JAN. 2013

Le Receveur Syndical


Philippe BOURGARIE



ANNEXES

Mini-Guide 1 : Faune, flore indésirables (p23-24)

Mini-Guide 2 : Faune, flore patrimoniales (p25-26)

Mini-Guide 3 : mauvaise et bonne gestion de la ripisylve (p27-28)

Ces mini-guides ont été envoyés à chaque commune et aux riverains concernés par les travaux.

